УТВЕРЖДЕНЫ
постановлением Администрации
Шелеховского муниципального района
от_____№_____

Изменения в проект межевания территории кадастрового квартала 38:27:050101 д. Олха Олхинского сельского поселения Шелеховского района Иркутской области, утвержденный постановлением Администрации Олхинского сельского поселения от 21.10.2024 № 317/24

Текстовая (основная) часть проекта межевания территории

Пояснительная записка

Проект межевания территории кадастрового квартала 38:27:050101 д. Олха Олхинского сельского поселения Шелеховского района Иркутской области разработан в рамках выполнения договора на выполнение работ по разработке проекта межевания территории Муниципальный контракт № 34/23 от 15.08.2023, заключенный между ООО «Альба-Кадастр» и Администрацией Олхинского сельского поселения.

Целью разработки проекта межевания территории является установление и образование границ земельных участков, находящихся в государственной собственности и (или) собственность на которые не разграничена, уточнение границ земельных участков, определение местоположения границ образуемых и изменяемых земельных участков, внесение сведений об этих участках в Единый государственный реестр недвижимости (далее-ЕГРН), установление красных линий и земельных участков общего пользования застроенной территории объекта работ, проведение в последующем комплексных кадастровых работ на территории проектирования.

Проект межевания территории кадастрового квартала 38:27:050101, в границах которого планируется проведение комплексных кадастровых работ, выполнен в местной системе координат Иркутской области МСК-38, зона 3.

Проект межевания территории кадастрового квартала 38:27:050101 утвержден постановлением Администрации Олхинского сельского поселения от 21.10.2024 № 317/24 «Об утверждении проекта межевания территории кадастрового квартала 38:27:050101 д. Олха Олхинского сельского поселения Шелеховского района Иркутской области».

Вносимые изменения в утвержденный проект межевания территории разработаны в рамках выполнения Муниципального контракта № К (38-36/7)-9/26 от 13.03.2026 на оказание услуг по внесению изменений в Проект межевания территории, заключенный между ООО «Альба-Кадастр» и Комитетом по градостроительству и инфраструктуре Администрации Шелеховского муниципального района.

На основании Заключения от 21.07.2026 о результатах общественных обсуждений по проекту внесения изменений в проект межевания территории, общественные обсуждения признаны состоявшимися.

Вносимые изменения в утвержденный проект межевания территории производятся с целью приведения площади образуемых, изменяемых и уточняемых земельных участков в соответствие с действующим градостроительным регламентом Правил землепользования и застройки Олхинского муниципального образования Шелеховского района Иркутской области, утвержденных решением Думы Олхинского сельского поселения от 31.10.2013 № 43-рд, с учетом произведенных измерений и результата анализа имеющихся документов и сведений, содержащихся в ЕГРН, об объектах недвижимости, расположенных в кадастровом квартале 38:27:050101, устранения возможных пересечений и наложений границ земельных участков, для рационального и эффективного использования земельных ресурсов муниципального образования, вовлечения свободных земельных участков в оборот, повышения собираемости налогов и сборов.

Площадь и местоположение всех образуемых, изменяемых и уточняемых земельных участков будут уточнены в результате последующего проведения кадастровых работ.

Основные сведения об образуемых, изменяемых и уточняемых земельных участках, содержащие условные и кадастровые номера, площадь, способы образования земельных участков, сведения об отнесении (неотнесении) образуемых земельных участков к территории общего пользования, вид разрешенного использования, а также каталог координат сведены в таблицу 1 «Перечень образуемых земельных участков» и таблицу 2 «Перечень уточняемых и изменяемых земельных участков».

Таблица 1

Перечень образуемых земельных участков.
Система координат МСК-38, зона 3

№ п/п	Номер земельного участка	Вид разрешенного использования	Площадь, кв.м	Координаты			Способ образования ЗУ
				№ точки	X	Y	
1	:ЗУ1	Для индивидуального жилищного строительства	1500	1	371885.990	3323558.870	образование земельного участка из земель или земельных участков, находящихся в государственной или муниципальной собственности
				2	371895.780	3323589.000	
				3	371903.230	3323585.940	
				4	371908.260	3323601.080	
				5	371865.760	3323612.990	
				6	371861.920	3323571.140	
				7	371871.460	3323565.310	
				8	371879.100	3323562.460	
				1	371885.990	3323558.870	
2	:ЗУ2	Для индивидуального жилищного строительства	951	1	371759.41	3324009.16	образование земельного участка из земель или земельных участков, находящихся в государственной или муниципальной собственности
				2	371768.43	3324022.86	
				3	371752.77	3324036.28	
				4	371745.71	3324031.10	
				5	371743.63	3324033.83	
				6	371723.27	3324013.76	
				7	371724.56	3324011.97	
				8	371719.66	3324008.18	
				9	371726.38	3323998.84	
				10	371743.43	3324009.80	
				11	371748.78	3324002.29	
				1	371759.41	3324009.16	
3	:ЗУ4	Для индивидуального жилищного строительства	1444	1	371902.120	3323791.170	образование земельного участка из земель или земельных участков, находящихся в государственной или муниципальной собственности
				2	371906.990	3323799.730	
				3	371909.750	3323803.280	
				4	371906.850	3323805.520	
				5	371908.080	3323807.940	
				6	371910.080	3323812.760	
				7	371917.530	3323840.120	
				8	371917.820	3323841.190	
				9	371904.780	3323843.640	
				10	371902.480	3323844.130	
				11	371894.200	3323845.900	
				12	371886.680	3323821.790	
				13	371876.670	3323793.510	
				14	371898.530	3323783.810	
				1	371902.120	3323791.170	
4	:ЗУ5	Для индивидуального жилищного строительства	831	1	371740.50	3323511.39	образование земельного участка из земель или земельных участков, находящихся в государственной или муниципальной собственности
				2	371740.71	3323511.39	
				3	371742.24	3323551.76	
				4	371730.01	3323561.23	
				5	371718.94	3323543.98	
				6	371711.51	3323536.22	
				7	371720.22	3323529.20	
				8	371728.56	3323521.60	
				9	371739.75	3323511.39	
				1	371740.50	3323511.39	
5	:ЗУ6	Для ИЖС	1130	1	371277.960	3323527.040	
				2	371280.430	3323534.230	
				3	371282.290	3323538.950	

5	:ЗУ6	Для индивидуального жилищного строительства	1130	4	371285.070	3323545.950	образование земельного участка из земель или земельных участков, находящихся в государственной или муниципальной собственности
				5	371288.940	3323553.540	
				6	371291.220	3323557.130	
				7	371277.300	3323575.210	
				8	371274.470	3323575.210	
				9	371272.750	3323574.200	
				10	371266.720	3323570.550	
				11	371272.220	3323560.250	
				12	371258.090	3323548.820	
				13	371256.900	3323547.470	
				14	371247.040	3323534.300	
				15	371259.120	3323531.480	
				16	371264.160	3323529.310	
				17	371262.330	3323525.370	
				18	371267.230	3323523.200	
				19	371275.400	3323520.600	
				20	371276.670	3323524.070	
				1	371277.960	3323527.040	
6	:ЗУ7	Для индивидуального жилищного строительства	1500	1	371469.920	3323793.110	образование земельного участка из земель или земельных участков, находящихся в государственной или муниципальной собственности
				2	371466.600	3323820.530	
				3	371433.590	3323803.660	
				4	371413.620	3323792.820	
				5	371427.930	3323767.430	
				1	371469.920	3323793.110	
7	:ЗУ10	Для индивидуального жилищного строительства	1500	1	371468.160	3324166.020	
				2	371478.960	3324193.840	
				3	371467.090	3324204.450	
				4	371445.750	3324220.720	
				5	371426.660	3324189.130	
				1	371468.160	3324166.020	
8	:ЗУ11	Для индивидуального жилищного строительства	1500	1	371507.010	3324353.300	образование земельного участка из земель или земельных участков, находящихся в государственной или муниципальной собственности
				2	371520.470	3324351.580	
				3	371544.090	3324350.190	
				4	371547.410	3324349.990	
				5	371547.960	3324350.570	
				6	371547.860	3324367.160	
				7	371544.960	3324372.190	
				8	371508.190	3324375.070	
				9	371505.490	3324375.570	
				10	371502.440	3324376.120	
				11	371499.400	3324376.870	
				12	371489.300	3324377.600	
				13	371488.520	3324377.550	
				14	371485.500	3324377.850	
				15	371483.510	3324378.130	
				16	371483.350	3324351.820	
				17	371489.530	3324351.180	
				18	371498.640	3324350.730	
				19	371499.970	3324350.660	
				20	371500.140	3324352.880	
				21	371503.750	3324352.600	
				1	371507.010	3324353.300	
9	:ЗУ12	Для индивидуального жилищного строительства	1500	1	370575.53	3324059.27	
				2	370575.06	3324059.38	
				3	370544.72	3324065.59	
				4	370536.48	3324019.72	
				5	370558.06	3324015.45	

9	:ЗУ12	Для индивидуального жилищного строительства	1500	6	370564.92	3324014.10	образование земельного участка из земель или земельных участков, находящихся в государственной или муниципальной собственности
				7	370568.05	3324013.96	
				8	370572.34	3324033.75	
				1	370575.53	3324059.27	
10	:ЗУ14	Для индивидуального жилищного строительства	1500	1	370643.910	3323829.110	
				2	370650.610	3323839.370	
				3	370654.140	3323843.000	
				4	370651.790	3323845.170	
				5	370650.920	3323845.810	
				6	370647.780	3323848.460	
				7	370645.070	3323850.900	
				8	370642.550	3323853.170	
				9	370615.470	3323879.040	
				10	370607.450	3323886.710	
				11	370593.390	3323877.250	
				12	370632.460	3323824.800	
				13	370642.440	3323826.360	
				1	370643.910	3323829.110	
11	:ЗУ15	Для индивидуального жилищного строительства	1416	1	370580.62	3324079.91	образование земельного участка из земель или земельных участков, находящихся в государственной или муниципальной собственности
				2	370580.74	3324101.13	
				3	370582.79	3324101.00	
				4	370583.99	3324115.44	
				5	370585.25	3324131.14	
				6	370611.43	3324128.26	
				7	370609.02	3324115.32	
				8	370606.24	3324095.26	
				9	370607.00	3324092.53	
				10	370606.61	3324089.42	
				11	370610.20	3324088.76	
				12	370612.43	3324086.15	
				13	370610.77	3324078.94	
				14	370611.37	3324078.24	
				15	370610.25	3324073.49	
				1	370580.62	3324079.91	
12	:ЗУ16	Для индивидуального жилищного строительства	1500	1	370666.010	3324061.180	образование земельного участка из земель или земельных участков, находящихся в государственной или муниципальной собственности
				2	370669.190	3324075.220	
				3	370670.720	3324074.750	
				4	370671.690	3324079.690	
				5	370672.250	3324083.790	
				6	370673.340	3324087.010	
				7	370674.040	3324092.190	
				8	370675.850	3324097.420	
				9	370637.500	3324107.560	
				10	370636.470	3324101.920	
				11	370635.270	3324101.130	
				12	370628.810	3324069.580	
				1	370666.010	3324061.180	
13	:ЗУ17	Для индивидуального жилищного строительства	1448	1	370942.08	3323961.51	
				2	370952.84	3323961.04	
				3	370959.61	3323960.94	
				4	370960.92	3323988.58	
				5	370942.75	3323990.60	
				6	370937.35	3323990.79	
				7	370937.34	3323990.04	
				8	370931.57	3323990.19	
				9	370919.23	3323990.95	
				10	370913.48	3323991.38	

13	:ЗУ17	Для индивидуального жилищного строительства	1448	11	370910.93	3323956.64	образование земельного участка из земель или земельных участков, находящихся в государственной или муниципальной собственности
				12	370915.18	3323956.36	
				13	370920.76	3323955.82	
				14	370921.17	3323961.13	
				15	370926.11	3323960.37	
				1	370942.08	3323961.51	
14	:ЗУ18	Для индивидуального жилищного строительства	1500	1	371138.950	3323922.810	
				2	371137.350	3323925.230	
				3	371130.600	3323933.130	
				4	371131.310	3323933.860	
				5	371109.660	3323967.920	
				6	371103.760	3323973.980	
				7	371083.800	3323961.060	
				8	371090.170	3323948.400	
				9	371100.950	3323932.840	
				10	371106.010	3323934.230	
				11	371112.990	3323923.220	
				12	371114.420	3323920.080	
				13	371121.180	3323909.920	
				1	371138.950	3323922.810	
15	:ЗУ20	Для индивидуального жилищного строительства	1500	1	371343.260	3324065.060	
				2	371356.020	3324089.400	
				3	371352.640	3324091.730	
				4	371350.640	3324093.080	
				5	371346.550	3324097.060	
				6	371343.310	3324099.830	
				7	371340.300	3324102.340	
				8	371339.020	3324103.820	
				9	371336.910	3324105.480	
				10	371332.770	3324109.590	
				11	371331.870	3324110.700	
				12	371331.040	3324111.720	
				13	371326.890	3324115.110	
				14	371320.920	3324121.370	
				15	371316.750	3324125.980	
				16	371299.360	3324109.040	
				17	371318.740	3324086.750	
				18	371323.000	3324082.310	
				19	371330.060	3324075.570	
				20	371337.700	3324069.500	
				1	371343.260	3324065.060	
16	:ЗУ22	Блокированная жилая застройка	2606	1	371195.040	3324342.770	образование земельного участка из земель или земельных участков, находящихся в государственной или муниципальной собственности
				2	371210.830	3324338.220	
				3	371224.080	3324329.220	
				4	371231.480	3324323.720	
				5	371244.110	3324338.740	
				6	371215.180	3324358.750	
				7	371209.700	3324368.880	
				8	371177.490	3324383.000	
				9	371172.490	3324385.760	
				10	371162.480	3324393.250	
				11	371159.480	3324390.510	
				12	371156.630	3324381.790	
				13	371148.720	3324357.580	
				14	371188.580	3324344.380	
				1	371195.040	3324342.770	
				1	371251.680	3324348.960	

17	:ЗУ23	Для индивидуального жилищного строительства	1247	2	371261.550	3324362.440	образование земельного участка из земель или земельных участков, находящихся в государственной или муниципальной собственности
				3	371251.270	3324369.210	
				4	371249.820	3324372.720	
				5	371245.770	3324375.050	
				6	371241.580	3324376.370	
				7	371229.670	3324377.910	
				8	371221.760	3324382.180	
				9	371217.120	3324383.380	
				10	371214.630	3324373.800	
				11	371211.310	3324374.240	
				12	371209.700	3324368.880	
				13	371215.180	3324358.750	
				14	371244.110	3324338.740	
				1	371251.680	3324348.960	
18	:ЗУ24	Для индивидуального жилищного строительства	1270	1	370975.390	3324410.060	
				2	370978.380	3324420.680	
				3	370979.470	3324424.400	
				4	370984.910	3324443.890	
				5	370985.970	3324447.450	
				6	370954.570	3324456.690	
				7	370944.040	3324419.330	
				1	370975.390	3324410.060	
19	:ЗУ25	Для индивидуального жилищного строительства	1500	1	370911.290	3324475.690	
				2	370924.390	3324512.430	
				3	370885.200	3324523.830	
				4	370880.800	3324507.910	
				5	370875.790	3324487.510	
				1	370911.290	3324475.690	
20	:ЗУ26	Для индивидуального жилищного строительства	1500	1	370592.830	3324429.970	образование земельного участка из земель или земельных участков, находящихся в государственной или муниципальной собственности
				2	370577.400	3324457.980	
				3	370572.010	3324451.790	
				4	370565.930	3324458.350	
				5	370532.880	3324426.450	
				6	370568.320	3324412.500	
				1	370592.830	3324429.970	
21	:ЗУ27	Для индивидуального жилищного строительства	1500	1	370633.080	3324456.560	
				2	370619.750	3324482.400	
				3	370582.230	3324461.770	
				4	370577.400	3324457.980	
				5	370592.830	3324429.970	
				1	370633.080	3324456.560	
22	:ЗУ28	Для индивидуального жилищного строительства	1453	1	370870.110	3324133.990	образование земельного участка из земель или земельных участков, находящихся в государственной или муниципальной собственности
				2	370881.100	3324153.450	
				3	370880.450	3324154.030	
				4	370882.290	3324156.630	
				5	370880.700	3324157.840	
				6	370884.960	3324163.390	
				7	370887.020	3324165.210	
				8	370862.780	3324186.210	
				9	370849.620	3324168.250	
				10	370842.180	3324173.840	
				11	370836.270	3324165.670	
				12	370838.460	3324164.070	
				13	370834.180	3324156.060	
				14	370857.060	3324141.430	
				1	370870.110	3324133.990	
				1	370921.200	3324114.500	

23	:ЗУ29	Для индивидуального жилищного строительства	1254	2	370912.750	3324138.780	образование земельного участка из земель или земельных участков, находящихся в государственной или муниципальной собственности
				3	370905.410	3324149.360	
				4	370887.020	3324165.210	
				5	370884.960	3324163.390	
				6	370880.700	3324157.840	
				7	370882.290	3324156.630	
				8	370880.450	3324154.030	
				9	370881.100	3324153.450	
				10	370870.110	3324133.990	
				11	370887.560	3324125.590	
				12	370899.440	3324121.700	
				1	370921.200	3324114.500	
24	:ЗУ30	Для индивидуального жилищного строительства	1111	1	370896.860	3324231.580	образование земельного участка из земель или земельных участков, находящихся в государственной или муниципальной собственности
				2	370913.480	3324251.300	
				3	370882.350	3324271.750	
				4	370874.900	3324261.060	
				5	370869.610	3324254.140	
				6	370866.140	3324248.320	
				7	370878.840	3324236.810	
				8	370892.030	3324225.880	
				1	370896.860	3324231.580	
25	:ЗУ31	Ведение огородничества	645	1	370889.810	3324287.410	образование земельного участка из земель или земельных участков, находящихся в государственной или муниципальной собственности
				2	370901.900	3324302.630	
				3	370914.220	3324318.130	
				4	370896.810	3324324.050	
				5	370895.010	3324320.090	
				6	370887.280	3324301.910	
				7	370884.370	3324302.950	
				8	370883.550	3324301.020	
				9	370882.910	3324301.270	
				10	370876.220	3324287.900	
				11	370870.540	3324286.070	
				12	370883.980	3324280.170	
				1	370889.810	3324287.410	
26	:ЗУ32	Для индивидуального жилищного строительства	1500	1	370925.280	3324264.530	образование земельного участка из земель или земельных участков, находящихся в государственной или муниципальной собственности
				2	370928.570	3324272.700	
				3	370929.910	3324277.830	
				4	370931.220	3324284.610	
				5	370917.520	3324289.640	
				6	370918.830	3324294.460	
				7	370901.900	3324302.630	
				8	370889.810	3324287.410	
				9	370883.980	3324280.170	
				10	370882.350	3324271.750	
				11	370913.480	3324251.300	
				12	370917.730	3324251.090	
				13	370920.480	3324256.080	
				1	370925.280	3324264.530	
27	:ЗУ33	Для индивидуального жилищного строительства	1500	1	370950.200	3324245.270	
				2	370957.090	3324258.530	
				3	370957.640	3324259.640	
				4	370972.550	3324295.570	
				5	370945.580	3324306.320	
				6	370939.370	3324294.870	
				7	370935.770	3324276.490	
				8	370934.270	3324270.820	
				9	370930.700	3324261.910	

27	:ЗУ33	Для ИЖС	1500	10	370927.210	3324255.760	образование земельного участка из земель или земельных участков, находящихся в государственной или муниципальной собственности
				1	370950.200	3324245.270	
28	:ЗУ34	Блокированная жилая застройка	1500	1	370731.030	3323551.810	
				2	370726.670	3323558.290	
				3	370722.690	3323564.980	
				4	370682.580	3323599.040	
				5	370684.100	3323570.980	
				6	370698.510	3323534.770	
				7	370714.860	3323541.850	
				1	370731.030	3323551.810	
				1	370745.970	3323714.650	
29	:ЗУ36	Для индивидуального жилищного строительства	799	2	370742.540	3323717.870	образование земельного участка из земель или земельных участков, находящихся в государственной или муниципальной собственности
				3	370741.180	3323720.560	
				4	370736.900	3323730.530	
				5	370730.970	3323746.490	
				6	370713.460	3323741.860	
				7	370713.390	3323739.410	
				8	370715.900	3323732.550	
				9	370717.620	3323732.770	
				10	370718.380	3323728.930	
				11	370723.820	3323704.190	
				12	370726.970	3323699.200	
				1	370745.970	3323714.650	
30	:ЗУ37	Для индивидуального жилищного строительства	873	1	370617.290	3323822.500	образование земельного участка из земель или земельных участков, находящихся в государственной или муниципальной собственности
				2	370615.840	3323828.540	
				3	370602.190	3323847.750	
				4	370586.960	3323869.180	
				5	370573.290	3323860.590	
				6	370587.430	3323844.170	
				7	370594.230	3323836.270	
				8	370590.790	3323833.260	
				9	370594.570	3323828.550	
				10	370601.490	3323819.010	
				11	370602.850	3323819.330	
				12	370606.530	3323814.330	
				13	370607.450	3323815.050	
				1	370617.290	3323822.500	
31	:ЗУ39	Для индивидуального жилищного строительства	1500	1	370444.330	3323608.400	образование земельного участка из земель или земельных участков, находящихся в государственной или муниципальной собственности
				2	370458.660	3323644.520	
				3	370428.820	3323652.950	
				4	370424.560	3323642.170	
				5	370411.480	3323643.340	
				6	370410.520	3323633.550	
				7	370410.280	3323625.670	
				8	370414.010	3323612.450	
				9	370421.980	3323610.990	
				1	370444.330	3323608.400	
32	:ЗУ41	Для индивидуального жилищного строительства	1374	1	370485.840	3323550.220	
				2	370479.730	3323557.020	
				3	370474.520	3323561.900	
				4	370471.640	3323563.370	
				5	370464.630	3323568.400	
				6	370455.220	3323580.050	
				7	370456.180	3323583.440	
				8	370457.020	3323587.410	
				9	370450.820	3323587.400	
				10	370440.420	3323587.380	

32	:ЗУ41	Для индивидуального жилищного строительства	1374	11	370419.220	3323586.370	образование земельного участка из земель или земельных участков, находящихся в государственной или муниципальной собственности
				12	370437.580	3323566.600	
				13	370440.100	3323564.080	
				14	370447.790	3323556.420	
				15	370458.230	3323546.040	
				16	370461.530	3323542.970	
				17	370463.140	3323541.210	
				18	370466.770	3323536.250	
				1	370485.840	3323550.220	
33	:ЗУ42	Для индивидуального жилищного строительства	1126	1	370344.120	3323449.460	образование земельного участка из земель или земельных участков, находящихся в государственной или муниципальной собственности
				2	370338.030	3323458.860	
				3	370329.820	3323472.140	
				4	370329.300	3323472.040	
				5	370325.950	3323477.400	
				6	370327.700	3323478.510	
				7	370322.260	3323484.720	
				8	370318.460	3323489.810	
				9	370317.590	3323489.160	
				10	370313.920	3323493.190	
				11	370296.040	3323476.790	
				12	370316.490	3323447.500	
				13	370317.760	3323446.890	
				1	370344.120	3323449.460	
34	:ЗУ43	Для индивидуального жилищного строительства	768	1	370382.540	3323417.790	образование земельного участка из земель или земельных участков, находящихся в государственной или муниципальной собственности
				2	370378.940	3323426.280	
				3	370375.350	3323442.470	
				4	370373.910	3323446.210	
				5	370347.890	3323441.400	
				6	370349.270	3323427.240	
				7	370349.890	3323417.580	
				1	370382.540	3323417.790	
35	:ЗУ44	Для индивидуального жилищного строительства	663	1	370390.640	3323398.610	образование земельного участка из земель или земельных участков, находящихся в государственной или муниципальной собственности
				2	370382.540	3323417.790	
				3	370349.890	3323417.580	
				4	370344.230	3323416.750	
				5	370343.820	3323403.890	
				6	370362.570	3323402.770	
				1	370390.640	3323398.610	
36	:ЗУ45	Для индивидуального жилищного строительства	918	1	370400.260	3323375.750	образование земельного участка из земель или земельных участков, находящихся в государственной или муниципальной собственности
				2	370395.270	3323387.540	
				3	370365.470	3323390.730	
				4	370334.700	3323392.990	
				5	370311.860	3323401.320	
				6	370311.200	3323397.780	
				7	370310.950	3323389.890	
				8	370327.350	3323385.850	
				9	370352.320	3323380.950	
				10	370352.390	3323381.110	
				11	370359.830	3323380.290	
				12	370379.500	3323377.830	
				13	370383.480	3323377.760	
				14	370387.880	3323377.110	
				15	370390.350	3323376.750	
				16	370392.450	3323376.500	
				1	370400.260	3323375.750	
37	:ЗУ46	Для ИЖС	1076	1	370395.270	3323387.540	
				2	370390.640	3323398.610	

37	:ЗУ46	Для индивидуального жилищного строительства	1076	3	370362.570	3323402.770	образование земельного участка из земель или земельных участков, находящихся в государственной или муниципальной собственности
				4	370343.820	3323403.890	
				5	370344.230	3323416.750	
				6	370341.350	3323415.910	
				7	370341.590	3323413.160	
				8	370337.900	3323412.840	
				9	370337.830	3323412.250	
				10	370334.080	3323411.930	
				11	370330.880	3323411.410	
				12	370315.330	3323408.900	
				13	370313.260	3323413.230	
				14	370308.980	3323412.200	
				15	370311.000	3323404.350	
				16	370311.860	3323401.320	
				17	370334.700	3323392.990	
				18	370365.470	3323390.730	
				1	370395.270	3323387.540	
38	:ЗУ47	Для индивидуального жилищного строительства	1500	1	370331.530	3323295.140	образование земельного участка из земель или земельных участков, находящихся в государственной или муниципальной собственности
				2	370330.150	3323303.140	
				3	370329.510	3323305.340	
				4	370318.730	3323309.990	
				5	370305.020	3323315.290	
				6	370292.410	3323320.610	
				7	370291.430	3323308.210	
				8	370289.400	3323308.580	
				9	370285.550	3323308.130	
				10	370284.770	3323302.370	
				11	370284.920	3323300.610	
				12	370281.230	3323283.430	
				13	370300.640	3323279.150	
				14	370321.880	3323274.810	
				15	370325.470	3323286.270	
				1	370331.530	3323295.140	
39	:ЗУ48	Для индивидуального жилищного строительства	955	1	370292.410	3323320.610	образование земельного участка из земель или земельных участков, находящихся в государственной или муниципальной собственности
				2	370292.350	3323325.250	
				3	370293.030	3323330.650	
				4	370288.640	3323331.090	
				5	370287.640	3323332.240	
				6	370284.180	3323332.860	
				7	370284.440	3323336.010	
				8	370285.730	3323342.050	
				9	370265.450	3323341.000	
				10	370243.940	3323339.040	
				11	370245.100	3323317.610	
				12	370250.300	3323317.730	
				13	370258.530	3323318.360	
				14	370259.350	3323318.690	
				15	370263.060	3323319.180	
				16	370268.900	3323319.150	
				17	370277.820	3323320.600	
				18	370287.790	3323320.820	
				19	370289.780	3323320.910	
				1	370292.410	3323320.610	
40	:ЗУ49	Блокированная жилая застройка	944	1	370458.000	3322990.830	
				2	370456.360	3322999.080	
				3	370476.780	3323005.140	
				4	370475.220	3323010.470	

40	:ЗУ49	Блокированная жилая застройка	944	5	370466.830	3323008.930	образование земельного участка из земель или земельных участков, находящихся в государственной или муниципальной собственности
				6	370459.830	3323008.150	
				7	370449.280	3323007.300	
				8	370437.860	3323007.140	
				9	370434.580	3323012.620	
				10	370426.020	3323013.280	
				11	370422.840	3322981.240	
				12	370437.150	3322979.100	
				13	370440.020	3322986.390	
				14	370445.760	3322985.390	
				15	370449.410	3322989.620	
				1	370458.000	3322990.830	
41	:ЗУ50	Блокированная жилая застройка	888	1	370475.220	3323010.470	образование земельного участка из земель или земельных участков, находящихся в государственной или муниципальной собственности
				2	370472.470	3323022.620	
				3	370465.710	3323021.610	
				4	370439.860	3323019.430	
				5	370439.740	3323039.700	
				6	370440.130	3323047.910	
				7	370440.250	3323050.600	
				8	370431.180	3323051.480	
				9	370426.020	3323013.280	
				10	370434.580	3323012.620	
				11	370437.860	3323007.140	
				12	370449.280	3323007.300	
				13	370459.830	3323008.150	
				14	370466.830	3323008.930	
				1	370475.220	3323010.470	
42	:ЗУ51	Блокированная жилая застройка	1127	1	370606.210	3322767.300	образование земельного участка из земель или земельных участков, находящихся в государственной или муниципальной собственности
				2	370612.130	3322776.420	
				3	370628.010	3322786.150	
				4	370625.680	3322792.210	
				5	370625.420	3322792.110	
				6	370623.900	3322795.940	
				7	370624.160	3322796.040	
				8	370621.700	3322799.860	
				9	370616.800	3322797.430	
				10	370609.270	3322793.320	
				11	370602.540	3322789.790	
				12	370602.690	3322789.540	
				13	370595.900	3322785.690	
				14	370590.140	3322782.100	
				15	370572.920	3322772.590	
				16	370583.940	3322748.650	
				17	370586.660	3322751.150	
				1	370606.210	3322767.300	
43	:ЗУ52	Блокированная жилая застройка	1122	1	370603.33	3322622.83	
				2	370593.18	3322656.68	
				3	370586.35	3322678.50	
				4	370569.29	3322671.84	
				5	370571.89	3322665.43	
				6	370574.19	3322660.09	
				7	370578.11	3322650.33	
				8	370579.76	3322645.03	
				9	370580.97	3322642.96	
				10	370582.38	3322639.09	
				11	370580.17	3322635.20	
				12	370578.39	3322633.16	
				13	370575.40	3322629.01	

43	:ЗУ52	Блокированная жилая застройка	1122	14	370574.66	3322630.31	образование земельного участка из земель или земельных участков, находящихся в государственной или муниципальной собственности
				15	370573.65	3322629.34	
				16	370570.33	3322626.96	
				17	370576.33	3322617.48	
				1	370603.33	3322622.83	
44	:ЗУ53	Блокированная жилая застройка	1606	1	370618.65	3322647.97	
				2	370614.03	3322650.50	
				3	370611.41	3322656.89	
				4	370602.11	3322682.03	
				5	370586.35	3322678.50	
				6	370593.18	3322656.68	
				7	370603.33	3322622.83	
				8	370623.02	3322627.26	
				9	370640.06	3322633.18	
				10	370648.68	3322640.53	
				11	370643.53	3322650.08	
				12	370640.95	3322647.81	
				13	370634.19	3322655.95	
				1	370618.65	3322647.97	
45	:ЗУ54	Для индивидуального жилищного строительства	1144	1	370612.060	3322343.750	образование земельного участка из земель или земельных участков, находящихся в государственной или муниципальной собственности
				2	370627.320	3322361.670	
				3	370613.450	3322370.330	
				4	370586.830	3322354.090	
				5	370571.300	3322344.610	
				6	370572.370	3322343.520	
				7	370582.080	3322335.690	
				8	370599.720	3322324.880	
				1	370612.060	3322343.750	
46	:ЗУ55	Для индивидуального жилищного строительства	860	1	370629.390	3322302.560	образование земельного участка из земель или земельных участков, находящихся в государственной или муниципальной собственности
				2	370644.900	3322324.710	
				3	370612.060	3322343.750	
				4	370599.720	3322324.880	
				5	370617.490	3322315.020	
				6	370624.780	3322310.040	
				7	370626.760	3322307.270	
				1	370629.390	3322302.560	
47	:ЗУ56	Для индивидуального жилищного строительства	981	1	370644.900	3322324.710	образование земельного участка из земель или земельных участков, находящихся в государственной или муниципальной собственности
				2	370662.090	3322349.230	
				3	370651.760	3322354.610	
				4	370647.320	3322356.620	
				5	370642.380	3322359.240	
				6	370639.940	3322353.800	
				7	370627.320	3322361.670	
				8	370612.060	3322343.750	
				1	370644.900	3322324.710	
48	:ЗУ59	Для индивидуального жилищного строительства	1500	1	370057.130	3321596.110	
				2	370063.340	3321605.340	
				3	370065.460	3321609.560	
				4	370070.970	3321620.900	
				5	370073.580	3321624.570	
				6	370054.360	3321640.410	
				7	370038.150	3321623.700	
				8	370036.440	3321623.300	
				9	370028.050	3321613.710	
				10	370019.590	3321603.350	
				11	370045.240	3321584.850	
				12	370056.000	3321597.230	

48	:ЗУ59	Для ИЖС	1500	1	370057.130	3321596.110	образование земельного участка из земель или земельных участков, находящихся в государственной или муниципальной собственности
49	:ЗУ60	Для индивидуального жилищного строительства	1039	1	370086.170	3321639.940	
				2	370098.140	3321650.210	
				3	370083.680	3321663.930	
				4	370080.880	3321666.650	
				5	370074.220	3321661.580	
				6	370071.310	3321663.360	
				7	370068.170	3321666.070	
				8	370064.790	3321667.260	
				9	370059.060	3321659.700	
				10	370062.970	3321655.160	
				11	370058.000	3321647.270	
				12	370051.840	3321642.760	
				13	370054.360	3321640.410	
				14	370073.580	3321624.570	
				15	370075.800	3321627.680	
				1	370086.170	3321639.940	
50	:ЗУ61	Для индивидуального жилищного строительства	1190	1	370013.190	3321512.470	образование земельного участка из земель или земельных участков, находящихся в государственной или муниципальной собственности
				2	370026.140	3321535.640	
				3	369998.700	3321555.580	
				4	369989.000	3321562.620	
				5	369977.610	3321540.060	
				6	369991.780	3321528.870	
				7	369996.350	3321524.640	
				8	370003.550	3321518.760	
				9	370012.980	3321510.690	
				1	370013.190	3321512.470	
51	:ЗУ62	Для индивидуального жилищного строительства	1500	1	369867.900	3321385.280	образование земельного участка из земель или земельных участков, находящихся в государственной или муниципальной собственности
				2	369858.070	3321403.120	
				3	369849.520	3321398.740	
				4	369839.660	3321391.890	
				5	369838.320	3321392.220	
				6	369833.080	3321389.090	
				7	369827.700	3321384.970	
				8	369802.950	3321362.070	
				9	369804.170	3321357.310	
				10	369812.830	3321345.600	
				11	369840.640	3321366.350	
				12	369841.550	3321365.040	
				1	369867.900	3321385.280	
52	:ЗУ63	Для индивидуального жилищного строительства	808	1	370553.69	3322515.09	образование земельного участка из земель или земельных участков, находящихся в государственной или муниципальной собственности
				2	370568.73	3322534.48	
				3	370568.28	3322539.31	
				4	370566.13	3322543.52	
				5	370555.50	3322550.19	
				6	370549.93	3322552.90	
				7	370544.67	3322555.84	
				8	370544.82	3322546.40	
				9	370533.88	3322520.50	
				10	370547.45	3322517.01	
				1	370553.69	3322515.09	
53	:ЗУ67	Для индивидуального жилищного строительства	1500	1	370507.730	3322985.210	
				2	370503.340	3322996.630	
				3	370507.100	3322997.650	
				4	370497.980	3323029.640	
				5	370472.170	3323025.350	
				6	370472.470	3323022.620	

53	:ЗУ67	Для индивидуального жилищного строительства	1500	7	370475.220	3323010.470	образование земельного участка из земель или земельных участков, находящихся в государственной или муниципальной собственности
				8	370476.780	3323005.140	
				9	370480.190	3322984.480	
				10	370483.360	3322968.690	
				11	370510.920	3322978.580	
				1	370507.730	3322985.210	
				подобъект 1			
				1	370501.950	3323003.950	
				2	370501.010	3323003.610	
				3	370500.670	3323004.550	
				4	370501.610	3323004.890	
				1	370501.950	3323003.950	
54	:ЗУ68	Для индивидуального жилищного строительства	1406	1	370976.140	3324316.730	образование земельного участка из земель или земельных участков, находящихся в государственной или муниципальной собственности
				2	370986.950	3324354.060	
				3	370988.370	3324359.000	
				4	370959.010	3324367.690	
				5	370956.850	3324363.470	
				6	370952.060	3324350.320	
				7	370945.260	3324331.650	
				8	370945.000	3324330.150	
				9	370944.500	3324327.930	
				1	370976.140	3324316.730	
55	:ЗУ71 (1)	Для индивидуального жилищного строительства	446	1	371752.560	3323956.570	образование земельного участка из земель или земельных участков, находящихся в государственной или муниципальной собственности
				2	371758.780	3323962.890	
				3	371758.680	3323963.520	
				4	371761.620	3323966.320	
				5	371758.370	3323971.840	
				6	371762.150	3323980.620	
				7	371764.930	3323986.490	
				8	371761.230	3323989.040	
				9	371757.930	3323993.110	
				10	371752.930	3323988.480	
				11	371754.880	3323986.490	
				12	371749.820	3323981.520	
				13	371739.600	3323973.810	
				14	371741.510	3323970.300	
				15	371745.790	3323963.640	
				16	371751.570	3323957.180	
				1	371752.560	3323956.570	
	:ЗУ71 (2)	Для индивидуального жилищного строительства	1021	1	371805.16	3324020.11	образование земельного участка из земель или земельных участков, находящихся в государственной или муниципальной собственности
				2	371819.25	3324040.53	
				3	371835.34	3324072.25	
				4	371823.22	3324078.67	
				5	371820.87	3324079.92	
				6	371818.46	3324075.69	
				7	371793.48	3324031.79	
				8	371791.49	3324029.07	
				9	371792.15	3324028.63	
				1	371805.16	3324020.11	
56	:ЗУ72	Для индивидуального жилищного строительства	1500	1	370712.380	3323969.830	
				2	370723.210	3324005.700	
				3	370732.050	3324004.310	
				4	370732.290	3324004.500	
				5	370737.650	3324017.850	
				6	370737.740	3324018.430	
				7	370738.040	3324024.120	
				8	370739.340	3324028.530	

56	:ЗУ72	Для индивидуального жилищного строительства	1500	9	370731.020	3324031.500	образование земельного участка из земель или земельных участков, находящихся в государственной или муниципальной собственности
				10	370726.550	3324032.680	
				11	370726.510	3324035.660	
				12	370723.440	3324036.350	
				13	370719.740	3324035.470	
				14	370718.880	3324034.230	
				15	370716.290	3324035.030	
				16	370716.210	3324037.730	
				17	370714.630	3324039.900	
				18	370712.290	3324040.380	
				19	370707.730	3324036.770	
				20	370707.590	3324036.420	
				21	370702.580	3324014.980	
				22	370703.680	3324014.790	
				23	370704.220	3324011.560	
				24	370704.800	3324004.810	
				25	370706.250	3324004.440	
				26	370697.650	3323972.960	
				1	370712.380	3323969.830	
57	:ЗУ73	Ведение огородничества	527	1	370941.270	3324227.700	образование земельного участка из земель или земельных участков, находящихся в государственной или муниципальной собственности
				2	370944.560	3324234.410	
				3	370950.200	3324245.270	
				4	370927.210	3324255.760	
				5	370925.720	3324253.140	
				6	370922.750	3324247.770	
				7	370916.680	3324240.010	
				8	370914.960	3324238.600	
				1	370941.270	3324227.700	
58	:ЗУ76	Ведение огородничества	1382	1	371921.390	3323541.990	образование земельного участка из земель или земельных участков, находящихся в государственной или муниципальной собственности
				2	371924.110	3323543.480	
				3	371928.120	3323546.750	
				4	371933.180	3323552.090	
				5	371936.010	3323555.720	
				6	371939.240	3323560.130	
				7	371941.710	3323563.540	
				8	371906.790	3323581.550	
				9	371907.120	3323583.770	
				10	371903.230	3323585.940	
				11	371895.780	3323589.000	
				12	371885.990	3323558.870	
				13	371888.960	3323557.320	
				14	371903.490	3323550.880	
				1	371921.390	3323541.990	
59	:ЗУ77	Ведение огородничества	702	1	370831.470	3324150.980	
				2	370834.180	3324156.060	
				3	370838.460	3324164.070	
				4	370836.270	3324165.670	
				5	370842.180	3324173.840	
				6	370838.610	3324176.430	
				7	370835.840	3324173.400	
				8	370819.600	3324187.160	
				9	370813.750	3324182.380	
				10	370802.690	3324170.350	
				1	370831.470	3324150.980	
60	:ЗУ80	ЗУ (территории) общего пользования. Улично-дорожная	962	1	371414.500	3324551.860	
				2	371379.130	3324621.350	
				3	371373.110	3324611.120	

60	:ЗУ80	Земельные участки (территории) общего пользования. Улично-дорожная сеть	962	4	371397.810	3324564.820	образование земельного участка из земель или земельных участков, находящихся в государственной или муниципальной собственности
				5	371400.230	3324560.310	
				6	371406.890	3324544.920	
				7	371403.930	3324536.600	
				8	371430.160	3324532.720	
				1	371414.500	3324551.860	
61	:ЗУ81	Ведение огородничества	711	1	371049.760	3324185.190	
				2	371055.340	3324209.280	
				3	371057.040	3324218.000	
				4	371037.130	3324221.420	
				5	371028.930	3324186.630	
				6	371030.110	3324186.610	
				1	371049.760	3324185.190	
62	:ЗУ82	Для индивидуального жилищного строительства	1500	1	371193.980	3323952.580	образование земельного участка из земель или земельных участков, находящихся в государственной или муниципальной собственности
				2	371220.690	3323965.770	
				3	371201.520	3324012.610	
				4	371174.990	3323999.800	
				1	371193.980	3323952.580	
63	:ЗУ83	Для индивидуального жилищного строительства	1497	1	371220.690	3323965.770	
				2	371220.960	3323964.940	
				3	371221.720	3323965.270	
				4	371229.430	3323968.980	
				5	371244.270	3323979.750	
				6	371235.410	3323998.250	
				7	371230.950	3324008.520	
				8	371220.910	3324030.780	
				9	371200.200	3324019.760	
				10	371199.290	3324019.330	
				11	371201.520	3324012.610	
				1	371220.690	3323965.770	
64	:ЗУ87	Ведение огородничества	1292	1	371297.04	3323549.58	образование земельного участка из земель или земельных участков, находящихся в государственной или муниципальной собственности
				2	371301.74	3323550.66	
				3	371305.65	3323551.75	
				4	371308.14	3323553.22	
				5	371310.59	3323555.89	
				6	371312.11	3323559.12	
				7	371314.17	3323565.89	
				8	371312.11	3323570.63	
				9	371320.89	3323576.76	
				10	371313.91	3323590.28	
				11	371309.67	3323593.51	
				12	371307.56	3323593.52	
				13	371302.50	3323592.76	
				14	371273.08	3323580.65	
				15	371269.00	3323578.94	
				16	371271.45	3323576.05	
				17	371272.75	3323574.20	
				18	371274.47	3323575.21	
				19	371277.30	3323575.21	
				20	371291.22	3323557.13	
				21	371288.94	3323553.54	
				22	371285.07	3323545.95	
				23	371292.59	3323548.21	
				1	371297.04	3323549.58	
65	:ЗУ88	Для ведения ЛПХ	663	1	371513.28	3324174.85	образование земельного участка путём
				2	371500.60	3324183.04	
				3	371494.74	3324179.99	

65	:ЗУ88	Для ведения личного подсобного хозяйства	663	4	371490.34	3324169.00	перераспределения земельного участка с КН 38:27:050101:3001 и земель, находящихся в государственной или муниципальной собственности
				5	371482.82	3324151.35	
				6	371500.80	3324143.45	
				7	371503.29	3324150.68	
				8	371506.37	3324158.12	
				1	371513.28	3324174.85	
66	:ЗУ89	Для ведения личного подсобного хозяйства	1277	1	371409.38	3324072.29	образование земельного участка путём перераспределения земельного участка с КН 38:27:050101:3086 и земель, находящихся в государственной или муниципальной собственности
				2	371375.92	3324094.24	
				3	371373.93	3324090.97	
				4	371367.72	3324079.60	
				5	371367.82	3324079.06	
				6	371365.25	3324074.03	
				7	371360.05	3324065.63	
				8	371391.16	3324045.05	
				9	371394.08	3324041.99	
				10	371398.23	3324046.32	
				11	371394.32	3324051.93	
				1	371409.38	3324072.29	
67	:ЗУ90	Для индивидуального жилищного строительства	746	1	370570.82	3323793.02	образование земельного участка путём перераспределения земельного участка с КН 38:27:050101:2977 и земель, находящихся в государственной или муниципальной собственности
				2	370567.16	3323796.48	
				3	370558.13	3323804.15	
				4	370549.27	3323811.30	
				5	370545.47	3323813.52	
				6	370540.74	3323817.98	
				7	370533.17	3323796.87	
				8	370535.51	3323794.72	
				9	370538.20	3323792.70	
				10	370540.65	3323790.49	
				11	370550.58	3323779.55	
				12	370552.95	3323776.92	
				1	370570.82	3323793.02	
68	:ЗУ91	Для индивидуального жилищного строительства	872	1	370623.51	3323451.95	образование земельного участка из земель или земельных участков, находящихся в государственной или муниципальной собственности
				2	370607.18	3323476.68	
				3	370590.38	3323460.20	
				4	370592.60	3323454.62	
				5	370581.30	3323443.81	
				6	370590.65	3323430.32	
				7	370604.15	3323439.09	
				8	370609.97	3323449.16	
				1	370623.51	3323451.95	
69	:ЗУ92	Для индивидуального жилищного строительства	1109	1	370448.08	3323652.78	образование земельного участка путём перераспределения земельного участка с КН 38:27:050101:2135 и земель, находящихся в государственной или муниципальной собственности
				2	370448.74	3323654.42	
				3	370457.06	3323673.47	
				4	370452.06	3323675.82	
				5	370421.68	3323690.06	
				6	370417.93	3323691.62	
				7	370415.37	3323685.80	
				8	370412.59	3323680.26	
				9	370406.33	3323666.19	
				10	370413.47	3323663.48	
				11	370420.76	3323661.05	
				12	370432.72	3323657.00	
				13	370433.61	3323657.58	
				14	370442.47	3323654.77	
				1	370448.08	3323652.78	
70	:ЗУ93	Для ИЖС	1104	1	371453.02	3324028.71	
				2	371454.35	3324030.57	

70	:ЗУ93	Для индивидуального жилищного строительства	1104	3	371460.38	3324038.47	путём перераспределения земельного участка с кадастровым номером 38:27:050101:29 и земель, находящихся в государственной или муниципальной собственности
				4	371460.61	3324038.06	
				5	371463.49	3324042.58	
				6	371464.92	3324045.11	
				7	371467.25	3324059.44	
				8	371465.90	3324060.34	
				9	371462.76	3324060.88	
				10	371433.29	3324077.45	
				11	371418.99	3324065.12	
				12	371439.58	3324051.82	
				13	371436.29	3324048.01	
				14	371445.43	3324035.86	
				1	371453.02	3324028.71	
71	:ЗУ94	Земельные участки (территории) общего пользования	661	1	371513.60	3324456.59	образование земельного участка из земель или земельных участков, находящихся в государственной или муниципальной собственности
				2	371521.53	3324466.04	
				3	371532.24	3324474.15	
				4	371546.66	3324485.62	
				5	371529.91	3324497.38	
				6	371520.89	3324499.38	
				7	371518.87	3324487.40	
				8	371509.90	3324458.49	
				1	371513.60	3324456.59	
72	:ЗУ95		817	1	371577.44	3324459.31	
				2	371564.82	3324444.68	
				3	371529.05	3324469.82	
				4	371544.04	3324482.98	
				1	371577.44	3324459.31	
73	:ЗУ96	Для индивидуального жилищного строительства	767	1	370544.78	3323954.17	путём перераспределения земельного участка с кадастровым номером 38:27:050101:1968 и земель, находящихся в государственной или муниципальной собственности
				2	370552.90	3323976.52	
				3	370546.82	3323978.34	
				4	370550.97	3323992.03	
				5	370527.68	3323996.63	
				6	370520.59	3323997.67	
				7	370533.15	3323964.17	
				8	370534.10	3323963.45	
				1	370544.78	3323954.17	
74	:ЗУ97		938	1	370550.97	3323992.03	путём перераспределения земельного участка с кадастровым номером 38:27:050101:1969 и земель, находящихся в государственной или муниципальной собственности
				2	370558.06	3324015.45	
				3	370528.01	3324021.39	
				4	370512.92	3324023.89	
				5	370520.59	3323997.67	
				6	370527.68	3323996.63	
				1	370550.97	3323992.03	
75	:ЗУ98	Основной вид разрешенного использования: Для сельскохозяйственного производства, условно разрешенный вид использования: Склад	1583	1	371514.07	3324572.19	путём перераспределения земельного участка с кадастровым номером 38:27:050101:2801 и земель, находящихся в государственной или муниципальной собственности
				2	371467.94	3324556.36	
				3	371461.08	3324537.23	
				4	371509.69	3324524.16	
				5	371512.45	3324554.48	
				1	371514.07	3324572.19	

Таблица 2

Перечень уточняемых и изменяемых земельных участков. Система координат МСК-38, зона 3

№ п/п	Кадастровый номер земельного участка	Вид разрешенного использования	Площадь, кв.м	Координаты			Способ образования ЗУ
				№ точки	X	Y	
1	38:27:050101:109	для индивидуального жилищного строительства	1312	1	371072.120	3324327.990	уточнение местоположения и площади ЗУ
				2	371073.910	3324333.460	
				3	371074.070	3324334.240	
				4	371045.440	3324342.350	
				5	371044.270	3324336.420	
				6	371034.210	3324296.350	
				7	371057.450	3324288.140	
				8	371058.580	3324290.750	
				1	371072.120	3324327.990	
2	38:27:050101:122	для индивидуального жилищного строительства	547	1	369861.440	3321428.590	уточнение местоположения и площади ЗУ
				2	369864.990	3321431.490	
				3	369869.590	3321435.020	
				4	369868.880	3321436.100	
				5	369862.620	3321444.350	
				6	369856.590	3321451.580	
				7	369854.250	3321454.060	
				8	369844.250	3321444.260	
				9	369838.130	3321438.250	
				10	369852.270	3321419.360	
				1	369861.440	3321428.590	
3	38:27:050101:117	для индивидуального жилищного строительства	1457	1	370425.060	3321972.710	уточнение местоположения и площади ЗУ
				2	370424.180	3321974.470	
				3	370412.900	3321986.520	
				4	370412.680	3321986.320	
				5	370410.590	3321988.540	
				6	370397.730	3322002.790	
				7	370396.810	3322003.790	
				8	370393.810	3322001.470	
				9	370387.340	3321993.500	
				10	370371.570	3321979.630	
				11	370388.380	3321960.370	
				12	370387.120	3321956.650	
				13	370393.400	3321948.200	
				1	370425.060	3321972.710	
4	38:27:050101:116	для индивидуального жилищного строительства	1092	1	371347.720	3324324.970	уточнение местоположения и площади ЗУ
				2	371362.420	3324346.390	
				3	371371.590	3324359.970	
				4	371337.600	3324371.680	
				5	371330.090	3324335.950	
				1	371347.720	3324324.970	
5	38:27:050101:111	для индивидуального жилищного строительства	1330	1	371004.300	3324307.420	уточнение местоположения и площади ЗУ
				2	371015.800	3324345.530	
				3	371017.190	3324350.530	
				4	370988.370	3324359.000	
				5	370986.950	3324354.060	
				6	370976.140	3324316.730	
				1	371004.300	3324307.420	
6	38:27:050101:110		1421	1	371045.440	3324342.350	

6	38:27:050101:110	для индивидуального жилищного строительства	1421	2	371017.290	3324350.870	уточнение местоположения и площади ЗУ
				3	371017.190	3324350.530	
				4	371015.800	3324345.530	
				5	371004.300	3324307.420	
				6	371034.210	3324296.350	
				7	371044.270	3324336.420	
				1	371045.440	3324342.350	
7	38:27:050101:396	для индивидуального жилищного строительства	788	1	370854.59	3323755.72	уточнение местоположения и площади ЗУ
				2	370859.17	3323782.41	
				3	370821.12	3323791.29	
				4	370816.64	3323780.53	
				1	370854.59	3323755.72	
8	38:27:050101:379	для индивидуального жилищного строительства	1500	1	371400.16	3324160.70	уточнение местоположения и площади ЗУ
				2	371407.44	3324174.53	
				3	371407.11	3324174.75	
				4	371402.07	3324178.13	
				5	371396.60	3324179.86	
				6	371391.91	3324181.03	
				7	371387.48	3324183.36	
				8	371389.07	3324185.68	
				9	371381.13	3324191.58	
				10	371366.74	3324203.88	
				11	371344.69	3324223.12	
				12	371333.80	3324207.33	
				13	371365.02	3324180.89	
				14	371369.03	3324177.50	
				15	371380.21	3324166.39	
				16	371387.02	3324161.06	
				17	371390.02	3324165.43	
				18	371391.40	3324165.02	
				1	371400.16	3324160.70	
9	38:27:050101:358	для индивидуального жилищного строительства	1939	1	370751.430	3323822.310	уточнение местоположения и площади ЗУ
				2	370752.200	3323826.090	
				3	370755.920	3323846.530	
				4	370756.860	3323846.190	
				5	370757.270	3323848.260	
				6	370755.930	3323849.000	
				7	370756.890	3323850.180	
				8	370761.710	3323870.300	
				9	370767.670	3323893.340	
				10	370743.100	3323900.220	
				11	370731.970	3323856.870	
				12	370736.970	3323854.910	
				13	370734.470	3323847.570	
				14	370732.330	3323848.300	
				15	370730.350	3323842.200	
				16	370727.950	3323833.010	
				17	370725.020	3323826.900	
				18	370724.380	3323825.460	
				19	370749.780	3323817.100	
				20	370750.590	3323818.380	
				1	370751.430	3323822.310	
10	38:27:050101:288	для индивидуального жилищного строительства	1302	1	371811.450	3323944.850	уточнение местоположения и площади ЗУ
				2	371811.150	3323946.060	
				3	371813.920	3323952.480	
				4	371816.850	3323957.180	
				5	371820.100	3323962.580	

10	38:27:050101:288	для индивидуального жилищного строительства	1302	6	371823.650	3323968.470	уточнение местоположения и площади ЗУ
				7	371840.160	3323996.210	
				8	371826.110	3324004.480	
				9	371809.260	3323975.950	
				10	371807.220	3323973.220	
				11	371804.910	3323969.200	
				12	371802.360	3323962.040	
				13	371799.070	3323956.490	
				14	371793.130	3323944.560	
				15	371788.910	3323935.600	
				16	371787.050	3323932.500	
				17	371801.340	3323925.450	
				1	371811.450	3323944.850	
11	38:27:050101:196	для индивидуального жилищного строительства	1152	1	371105.870	3324324.840	уточнение местоположения и площади ЗУ
				2	371115.980	3324358.790	
				3	371085.760	3324368.040	
				4	371074.070	3324334.240	
				1	371105.870	3324324.840	
12	38:27:050101:180	для индивидуального жилищного строительства	1377	1	370568.830	3324529.430	уточнение местоположения и площади ЗУ
				2	370580.290	3324562.530	
				3	370581.300	3324565.770	
				4	370546.640	3324575.800	
				5	370534.800	3324539.040	
				1	370568.830	3324529.430	
13	38:27:050101:140	для индивидуального жилищного строительства	928	1	370095.110	3321692.210	уточнение местоположения и площади ЗУ
				2	370098.710	3321695.130	
				3	370086.370	3321711.730	
				4	370082.890	3321715.230	
				5	370080.270	3321719.240	
				6	370068.390	3321728.160	
				7	370062.460	3321731.580	
				8	370050.870	3321716.390	
				9	370070.320	3321699.680	
				10	370087.130	3321687.350	
				1	370095.110	3321692.210	
14	38:27:050101:141	для индивидуального жилищного строительства	801	1	370087.130	3321687.350	уточнение местоположения и площади ЗУ
				2	370070.320	3321699.680	
				3	370050.870	3321716.390	
				4	370039.440	3321701.210	
				5	370042.510	3321697.320	
				6	370063.220	3321677.900	
				7	370067.340	3321682.830	
				8	370068.010	3321685.690	
				9	370072.880	3321683.950	
				10	370077.980	3321681.780	
				1	370087.130	3321687.350	
15	38:27:050101:715	для индивидуального жилищного строительства	1569	1	371258.360	3324246.190	уточнение местоположения и площади ЗУ
				2	371275.070	3324271.690	
				3	371256.130	3324285.910	
				4	371246.370	3324293.290	
				5	371239.810	3324297.920	
				6	371237.480	3324300.070	
				7	371233.050	3324302.110	
				8	371232.740	3324302.500	
				9	371216.710	3324278.890	
				10	371222.730	3324274.160	
				1	371258.360	3324246.190	

16	38:27:050101:655	для индивидуального жилищного строительства	1500	1	370794.560	3324287.620	уточнение местоположения и площади ЗУ
				2	370805.010	3324304.480	
				3	370781.540	3324327.120	
				4	370763.500	3324303.250	
				5	370757.460	3324293.420	
				6	370751.940	3324286.590	
				7	370750.710	3324285.050	
				8	370770.480	3324271.210	
				9	370779.000	3324284.260	
				10	370783.100	3324280.930	
				11	370785.710	3324278.450	
				1	370794.560	3324287.620	
17	38:27:050101:629	под индивидуальное жилищное строительство	1107	1	370742.110	3324318.600	уточнение местоположения и площади ЗУ
				2	370771.790	3324356.890	
				3	370779.110	3324365.980	
				4	370767.620	3324374.070	
				5	370766.800	3324373.580	
				6	370719.590	3324312.060	
				7	370729.910	3324303.060	
				8	370736.160	3324310.960	
				1	370742.110	3324318.600	
18	38:27:050101:601	для индивидуального жилищного строительства	1500	1	371814.590	3323698.030	уточнение местоположения и площади ЗУ
				2	371823.830	3323721.670	
				3	371827.510	3323730.400	
				4	371807.400	3323739.720	
				5	371798.220	3323722.000	
				6	371790.880	3323706.290	
				7	371787.360	3323708.460	
				8	371780.570	3323713.400	
				9	371778.750	3323712.260	
				10	371775.610	3323706.420	
				11	371771.410	3323700.180	
				12	371770.800	3323698.800	
				13	371803.260	3323682.860	
				14	371806.080	3323681.460	
				15	371813.790	3323698.150	
				1	371814.590	3323698.030	
19	38:27:050101:575	Индивидуальное жилищное строительство	1490	1	371329.910	3324223.150	уточнение местоположения и площади ЗУ
				2	371348.300	3324258.900	
				3	371335.870	3324265.760	
				4	371332.930	3324267.140	
				5	371329.230	3324268.870	
				6	371322.440	3324272.050	
				7	371314.500	3324275.920	
				8	371297.250	3324241.690	
				9	371314.590	3324231.780	
				1	371329.910	3324223.150	
20	38:27:050101:559	для индивидуального жилищного строительства	1500	1	371090.800	3324281.400	уточнение местоположения и площади ЗУ
				2	371093.950	3324290.970	
				3	371097.060	3324300.220	
				4	371104.150	3324319.080	
				5	371105.510	3324324.130	
				6	371073.910	3324333.460	
				7	371072.120	3324327.990	
				8	371058.580	3324290.750	
				1	371090.800	3324281.400	
				1	370586.960	3323869.180	

21	38:27:050101:441	Для индивидуальной жилой застройки	1334	2	370569.500	3323893.730	уточнение местоположения и площади ЗУ
				3	370550.370	3323915.020	
				4	370548.290	3323912.680	
				5	370545.170	3323910.110	
				6	370537.200	3323900.440	
				7	370533.130	3323894.440	
				8	370569.800	3323858.690	
				9	370573.290	3323860.590	
				1	370586.960	3323869.180	
				подобъект 1			
				1	370584.630	3323871.560	
				2	370584.810	3323871.340	
				3	370581.050	3323868.370	
				4	370580.870	3323868.590	
				1	370584.630	3323871.560	
				подобъект 2			
				1	370547.060	3323905.510	
				2	370546.330	3323904.820	
				3	370545.640	3323905.550	
				4	370546.370	3323906.240	
				1	370547.060	3323905.510	
22	38:27:050101:704	Для индивидуального жилищного строительства	2033	1	371552.60	3324171.89	уточнение местоположения и площади ЗУ
				2	371557.88	3324181.92	
				3	371557.17	3324182.52	
				4	371560.00	3324188.06	
				5	371560.51	3324191.35	
				6	371564.19	3324199.33	
				7	371571.13	3324216.99	
				8	371571.67	3324221.88	
				9	371571.92	3324223.55	
				10	371571.64	3324226.98	
				11	371571.23	3324232.05	
				12	371572.59	3324234.90	
				13	371573.23	3324237.94	
				14	371573.30	3324238.18	
				15	371575.21	3324242.93	
				16	371557.28	3324250.77	
				17	371555.14	3324251.01	
				18	371553.72	3324248.48	
				19	371551.84	3324243.02	
				20	371550.25	3324238.75	
				21	371544.94	3324224.62	
				22	371540.07	3324211.03	
				23	371536.06	3324199.97	
				24	371535.14	3324197.78	
				25	371533.80	3324194.15	
				26	371530.43	3324185.46	
				27	371526.95	3324179.15	
				28	371548.04	3324165.81	
				29	371551.12	3324172.37	
				1	371552.60	3324171.89	
23	38:27:050101:461	Для ведения личного подсобного хозяйства	1556	1	370491.990	3323603.020	уточнение местоположения и площади ЗУ
				2	370505.350	3323629.330	
				3	370501.710	3323630.850	
				4	370497.280	3323633.380	
				5	370497.720	3323634.280	
				6	370489.030	3323638.550	

23	38:27:050101:461	Для ведения личного подсобного хозяйства	1556	7	370488.590	3323637.650	уточнение местоположения и площади ЗУ
				8	370481.090	3323640.600	
				9	370479.790	3323640.210	
				10	370462.940	3323647.300	
				11	370450.450	3323607.860	
				12	370460.480	3323606.880	
				13	370471.760	3323605.780	
				14	370477.360	3323604.470	
				15	370489.350	3323602.840	
				16	370490.820	3323603.070	
				1	370491.990	3323603.020	
24	38:27:050101:72	Для индивидуального жилищного строительства	1686	1	371887.620	3323847.310	Исправление реестровой ошибки
				2	371864.780	3323850.910	
				3	371843.800	3323854.580	
				4	371824.080	3323860.080	
				5	371815.400	3323837.240	
				6	371852.770	3323827.590	
				7	371882.830	3323822.450	
				8	371890.370	3323846.720	
				1	371887.620	3323847.310	
25	38:27:050101:2217	Для оборудования сотовой связи	400	1	371502.900	3323697.050	Исправление реестровой ошибки
				2	371504.770	3323716.970	
				3	371484.830	3323718.390	
				4	371482.920	3323698.490	
				1	371502.900	3323697.050	

Чертеж межевания территории

д. Олха Олхинского сельского поселения
Шелеховского района Иркутской области

Условные обозначения:

:984 — Границы и кадастровый номер земельных участков, сведения о которых содержаться в ЕГРН

:ЗУ8 — Границы и условный номер земельных участков, образуемые из земель собственность на которые не разграничена

:601 — Кадастровый номер и границы и земельных участков, подлежащих уточнению

:2101 — Границы и кадастровый номер объектов капитального строительства, сведения о которых содержаться в ЕГРН

Граница населённого пункта д. Олха регистрационный номер в реестре ЕГРН 38:27-4.112

Граница Олхинского муниципального образования Шелеховского района ИО регистрационный номер в реестре ЕГРН 38:27-3.5

Граница кадастрового квартала

Проектируемые красные линии

38:27:050101 Номер кадастрового квартала

38:27:050101:2121 — Границы и кадастровый номер линейных объектов капитального строительства, сведения о которых содержаться в ЕГРН

38:27:050101 Номер кадастрового квартала

38:27:050101:2121 — Границы и кадастровый номер линейных объектов капитального строительства, сведения о которых содержаться в ЕГРН

:72 — Границы и кадастровый номер изменяемого земельного участка

Примечание: границы публичных сервитутов, красные линии не устанавливаются

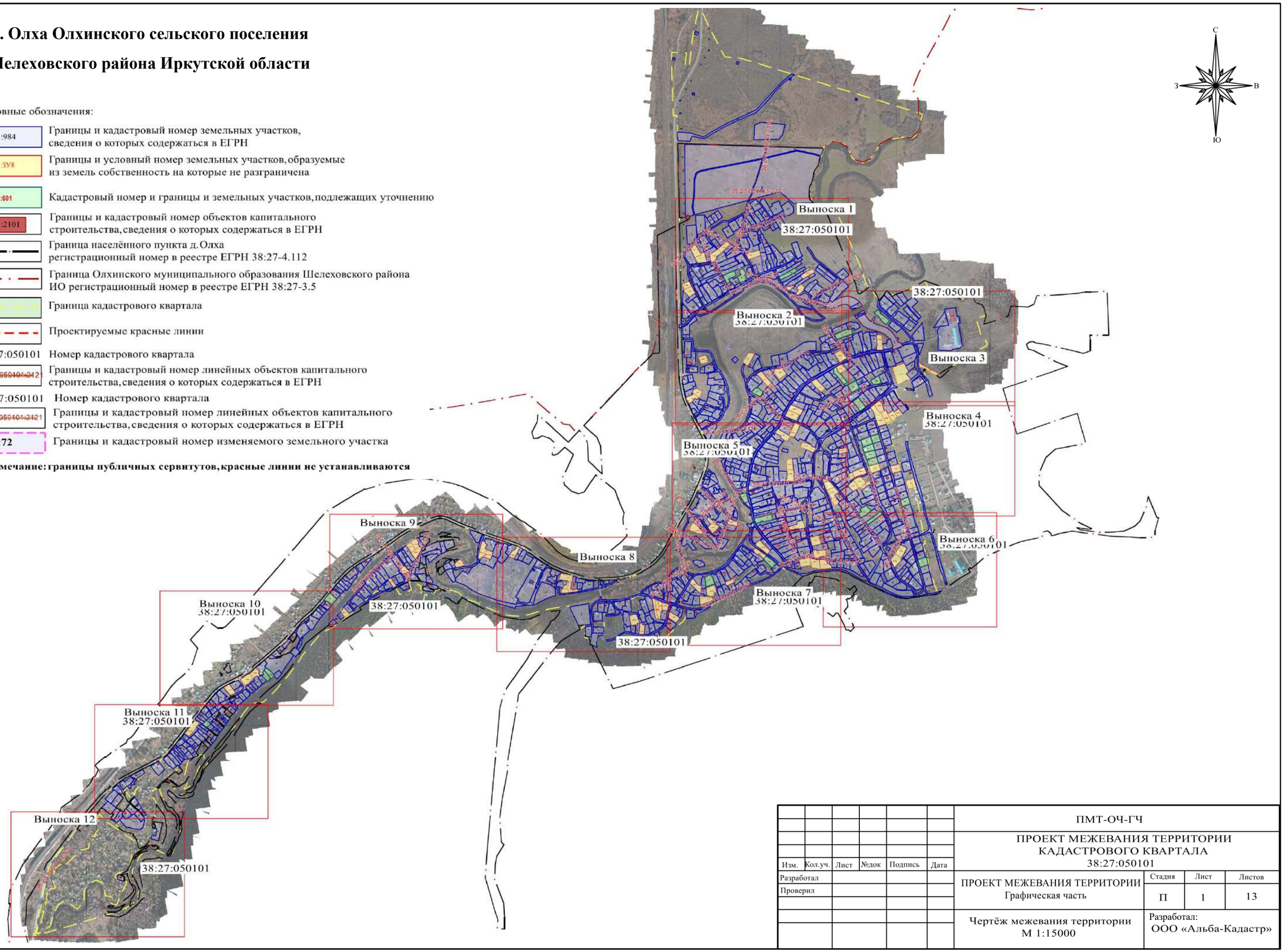

						ПМТ-ОЧ-ГЧ		
						ПРОЕКТ МЕЖЕВАНИЯ ТЕРРИТОРИИ КАДАСТРОВОГО КВАРТАЛА 38:27:050101		
Изм.	Кол.уч.	Лист	№док	Подпись	Дата			
Разработал						ПРОЕКТ МЕЖЕВАНИЯ ТЕРРИТОРИИ Графическая часть	Стадия	Лист	Листов
Проверил							П	1	13
						Чертёж межевания территории М 1:15000	Разработал: ООО «Альба-Кадастр»		

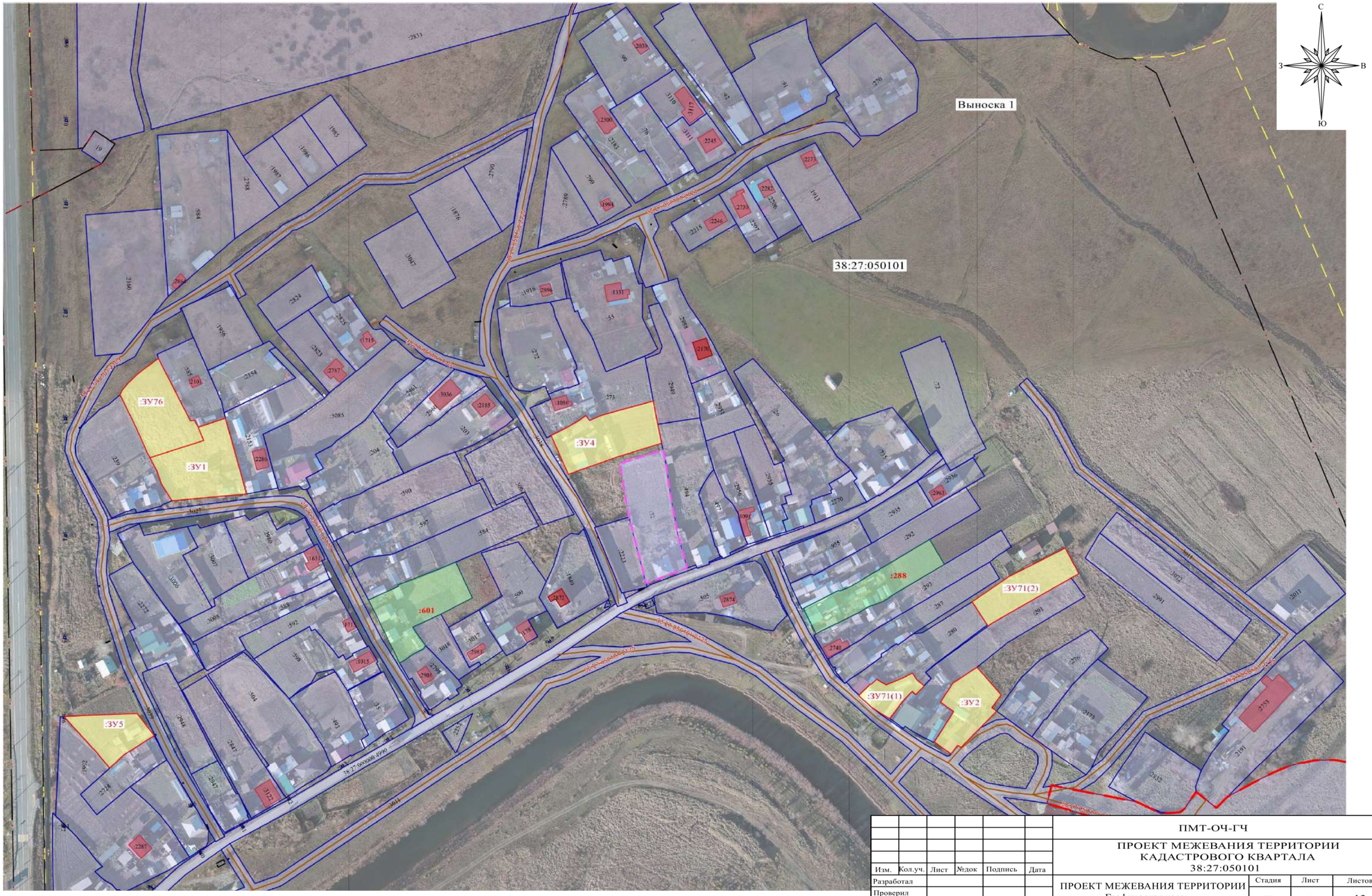

Условные обозначения приведены на листе 1

						ПМТ-ОЧ-ГЧ
						ПРОЕКТ МЕЖЕВАНИЯ ТЕРРИТОРИИ КАДАСТРОВОГО КВАРТАЛА 38:27:050101
Изм.	Кол.уч.	Лист	№док	Подпись	Дата	
Разработал						ПРОЕКТ МЕЖЕВАНИЯ ТЕРРИТОРИИ Графическая часть — Стадия: П; Лист: 2; Листов: 13
Проверил						
						Чертёж межевания территории выноска 1 М 1:2000 — Разработал: ООО «Альба-Кадастр»

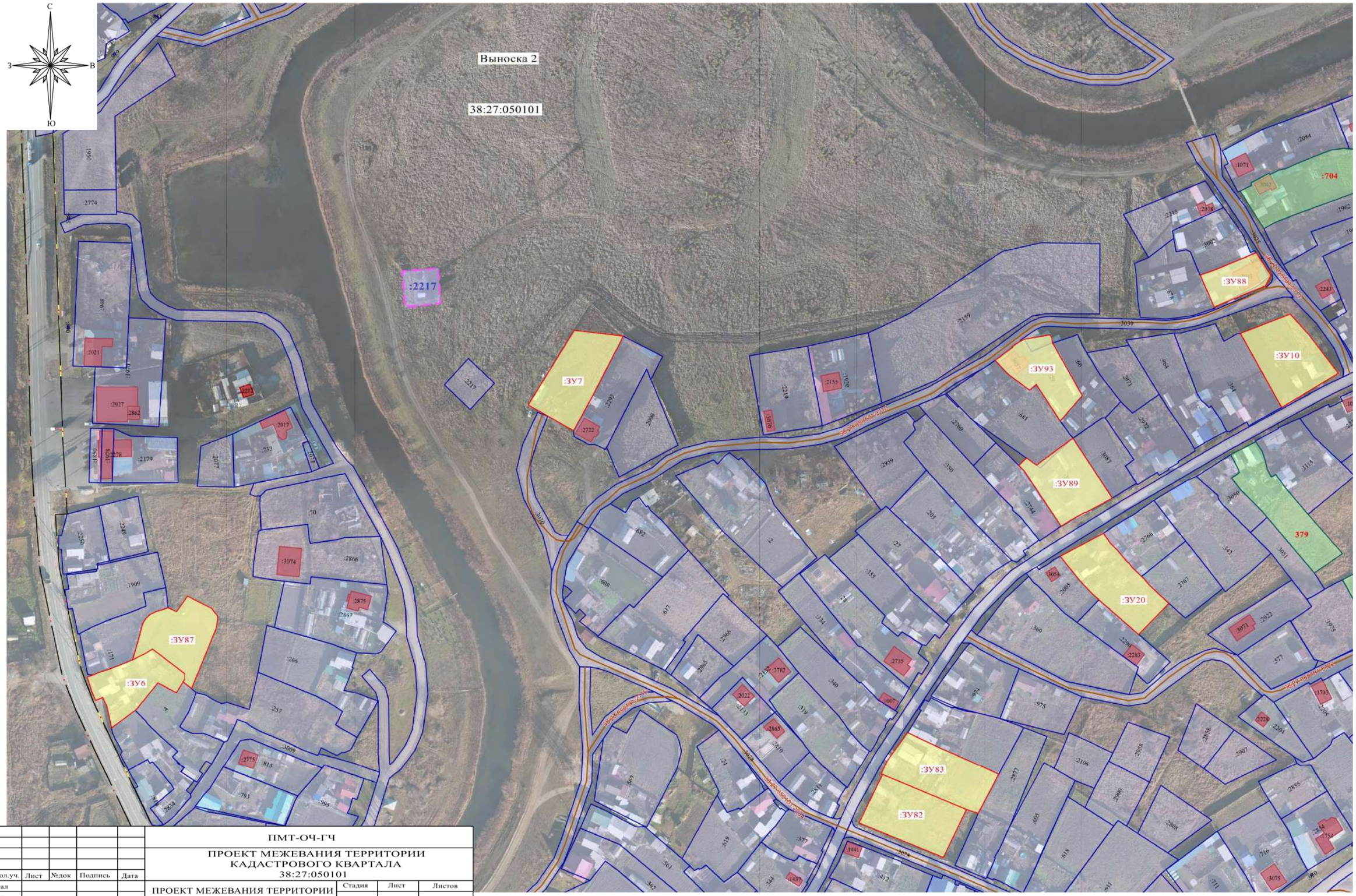

Изм.	Кол.уч.	Лист	№док	Подпись	Дата	ПМТ-ОЧ-ГЧ		
						ПРОЕКТ МЕЖЕВАНИЯ ТЕРРИТОРИИ КАДАСТРОВОГО КВАРТАЛА 38:27:050101		
Разработал						ПРОЕКТ МЕЖЕВАНИЯ ТЕРРИТОРИИ Графическая часть	Стадия	Лист	Листов
Проверил							П	3	13
						Чертёж межевания территории выноска 2 М 1:2000	Разработал: ООО «Альба-Кадастр»		

Условные обозначения приведены на листе 1

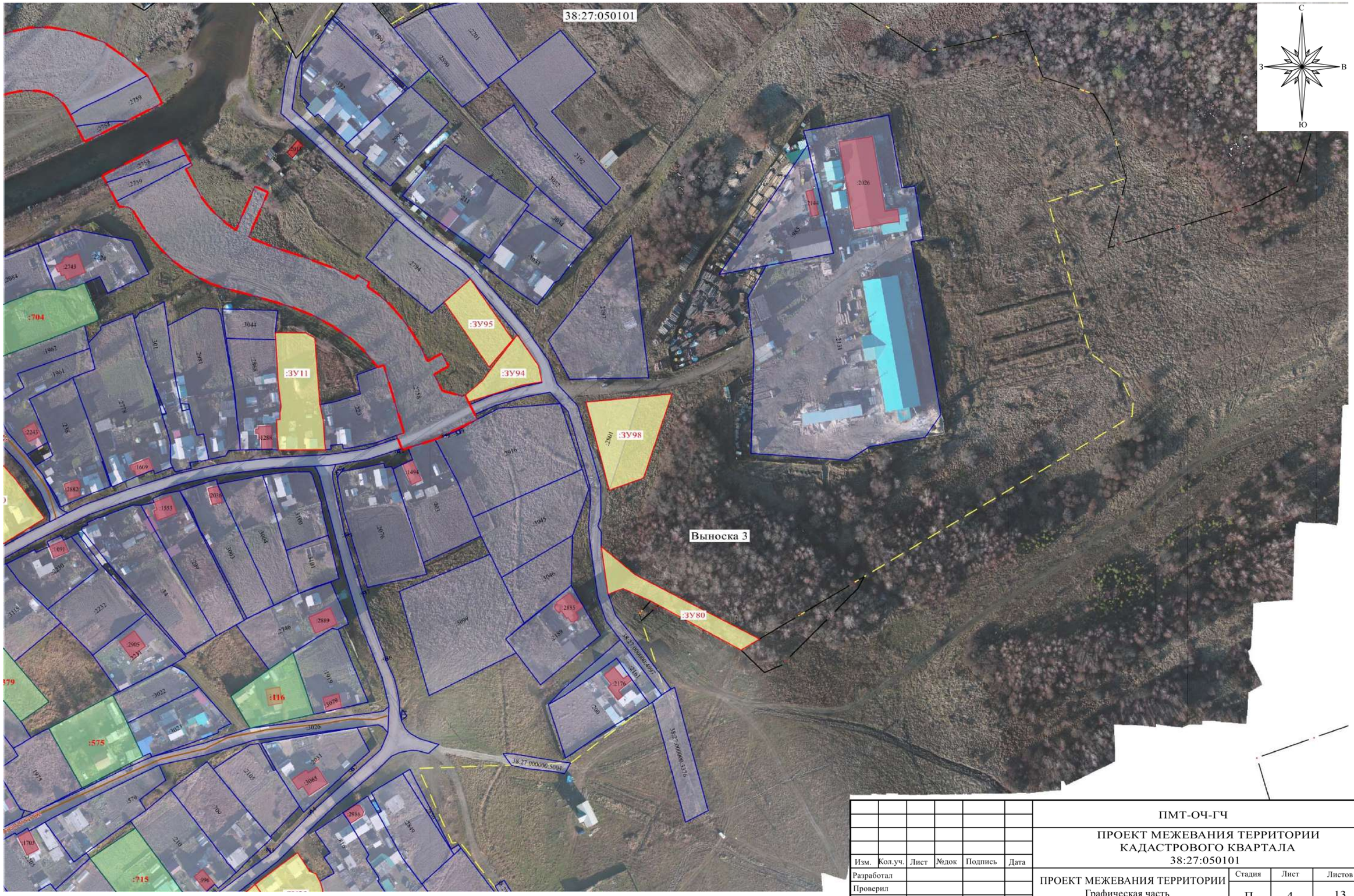

Условные обозначения приведены на листе 1

						ПМТ-ОЧ-ГЧ
Изм.	Кол.уч.	Лист	№док	Подпись	Дата	ПРОЕКТ МЕЖЕВАНИЯ ТЕРРИТОРИИ КАДАСТРОВОГО КВАРТАЛА 38:27:050101
Разработал						ПРОЕКТ МЕЖЕВАНИЯ ТЕРРИТОРИИ Графическая часть — Стадия: П; Лист: 4; Листов: 13
Проверил						
						Чертёж межевания территории выноска 3 М 1:2000 — Разработал: ООО «Альба-Кадастр»

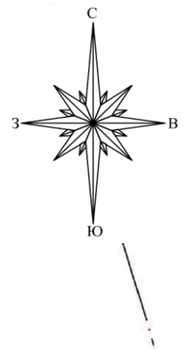

Условные обозначения приведены на листе 1

						ПМТ-ОЧ-ГЧ
						ПРОЕКТ МЕЖЕВАНИЯ ТЕРРИТОРИИ КАДАСТРОВОГО КВАРТАЛА 38:27:050101
Изм.	Кол.уч.	Лист	№док	Подпись	Дата	
Разработал						ПРОЕКТ МЕЖЕВАНИЯ ТЕРРИТОРИИ Графическая часть — Стадия: П; Лист: 5; Листов: 13
Проверил						
						Чертёж межевания территории выноска 4 М 1:2000 — Разработал: ООО «Альба-Кадастр»

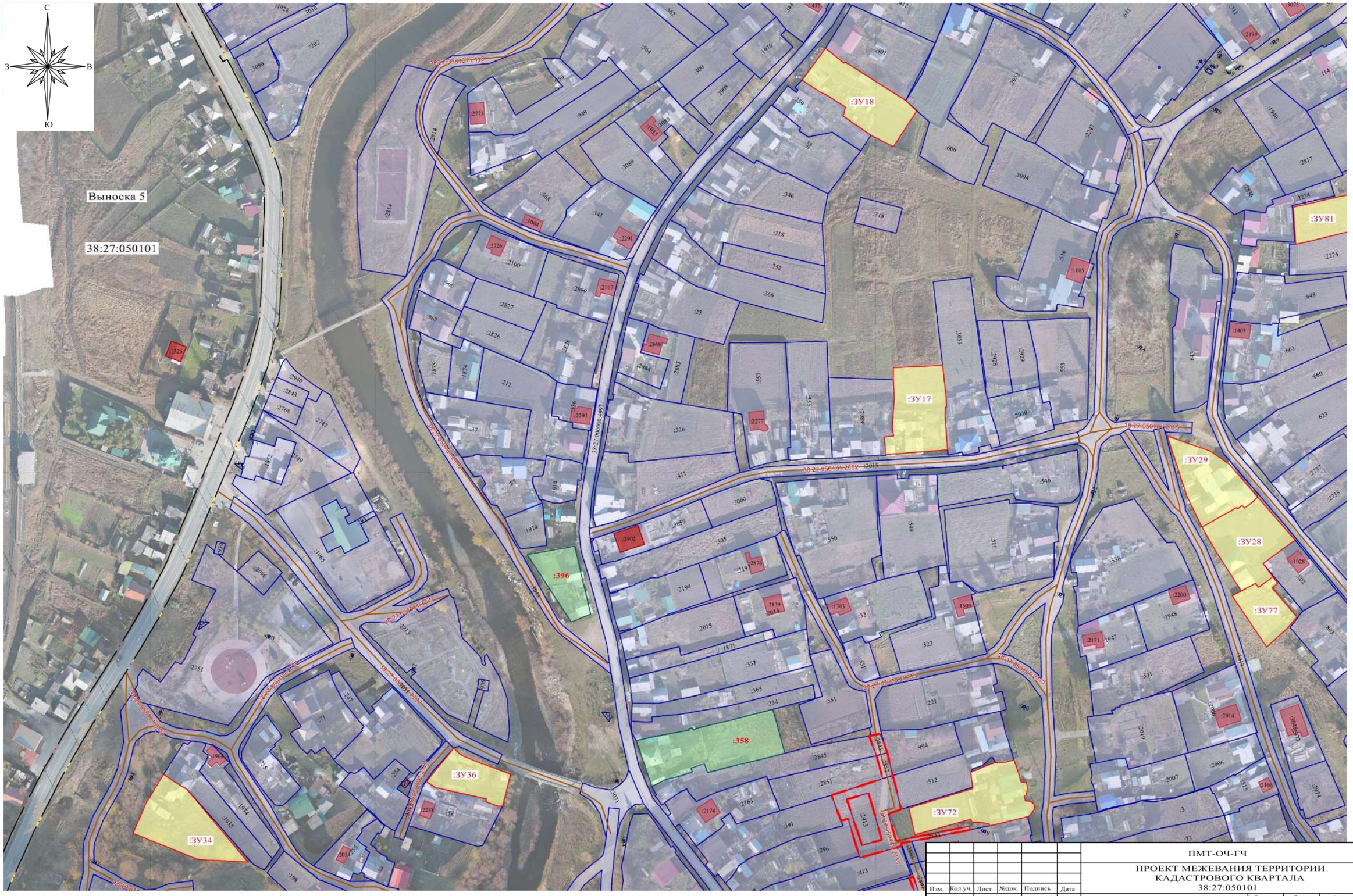

Условные обозначения приведены на листе 1

						ПМТ-ОЧ-ГЧ		
						ПРОЕКТ МЕЖЕВАНИЯ ТЕРРИТОРИИ КАДАСТРОВОГО КВАРТАЛА 38:27:050101		
Изм.	Кол.уч.	Лист	№док	Подпись	Дата			
Разработал						ПРОЕКТ МЕЖЕВАНИЯ ТЕРРИТОРИИ Графическая часть	Стадия	Лист	Листов
Проверил							П	6	13
						Чертёж межевания территории выноска 5 М 1:2000	Разработал: ООО «Альба-Кадастр»		

Условные обозначения приведены на листе 1

						ПМТ-ОЧ-ГЧ
						ПРОЕКТ МЕЖЕВАНИЯ ТЕРРИТОРИИ КАДАСТРОВОГО КВАРТАЛА 38:27:050101
Изм.	Кол.уч.	Лист	№док	Подпись	Дата	
Разработал						ПРОЕКТ МЕЖЕВАНИЯ ТЕРРИТОРИИ Графическая часть — Стадия: П; Лист: 7; Листов: 13
Проверил						
						Чертёж межевания территории выноска 6 М 1:2000 — Разработал: ООО «Альба-Кадастр»

Условные обозначения приведены на листе 1

						ПМТ-ОЧ-ГЧ
						ПРОЕКТ МЕЖЕВАНИЯ ТЕРРИТОРИИ КАДАСТРОВОГО КВАРТАЛА 38:27:050101
Изм.	Кол.уч.	Лист	№док	Подпись	Дата	
Разработал						ПРОЕКТ МЕЖЕВАНИЯ ТЕРРИТОРИИ Графическая часть — Стадия: П; Лист: 8; Листов: 13
Проверил						
						Чертёж межевания территории выноска 7 М 1:2000 — Разработал: ООО «Альба-Кадастр»

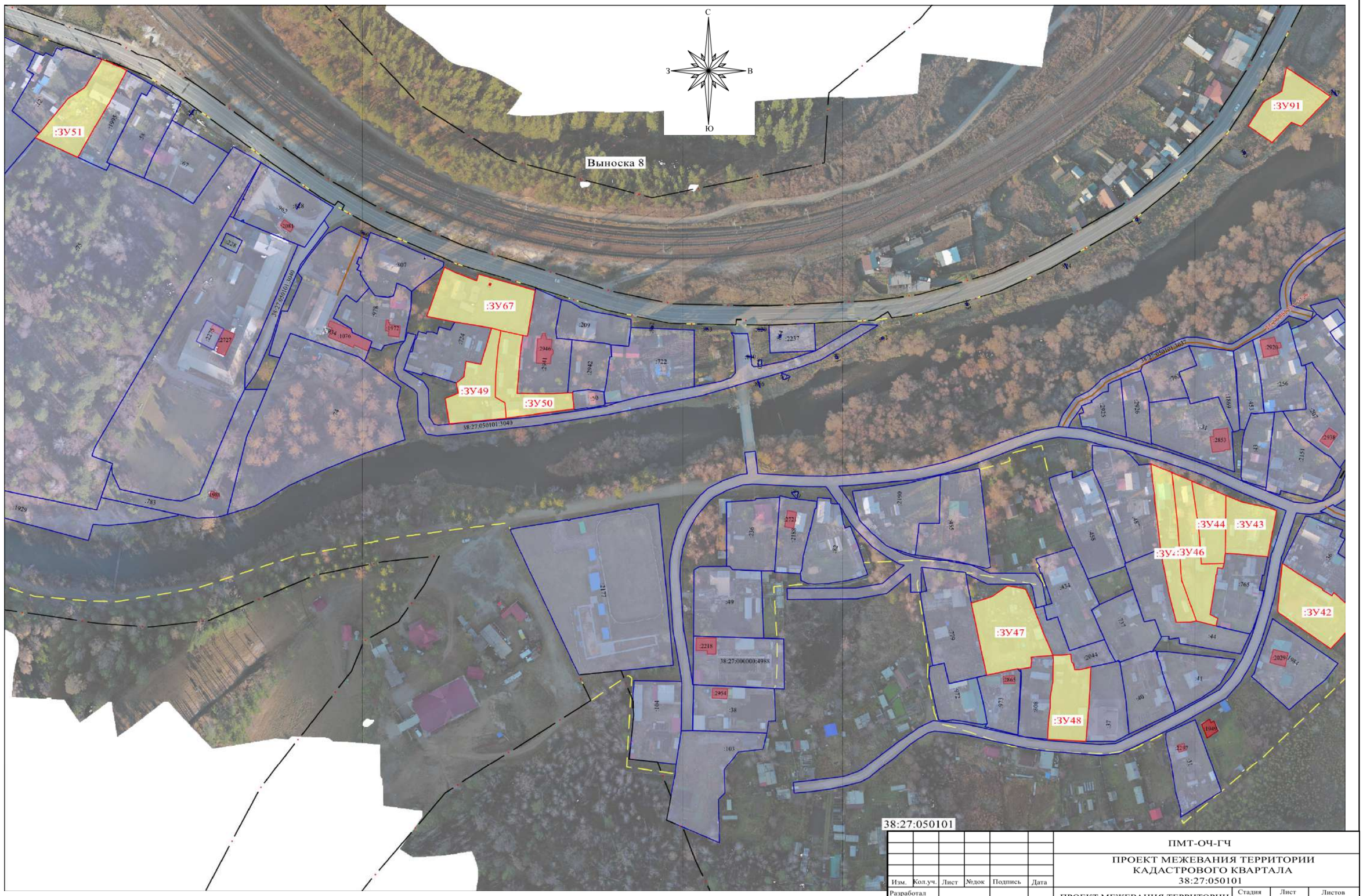

Условные обозначения приведены на листе 1

						ПМТ-ОЧ-ГЧ
						ПРОЕКТ МЕЖЕВАНИЯ ТЕРРИТОРИИ КАДАСТРОВОГО КВАРТАЛА 38:27:050101
Изм.	Кол.уч.	Лист	№док	Подпись	Дата	
Разработал						ПРОЕКТ МЕЖЕВАНИЯ ТЕРРИТОРИИ Графическая часть — Стадия: П; Лист: 9; Листов: 13
Проверил						
						Чертёж межевания территории выноска 8 М 1:2000 — Разработал: ООО «Альба-Кадастр»

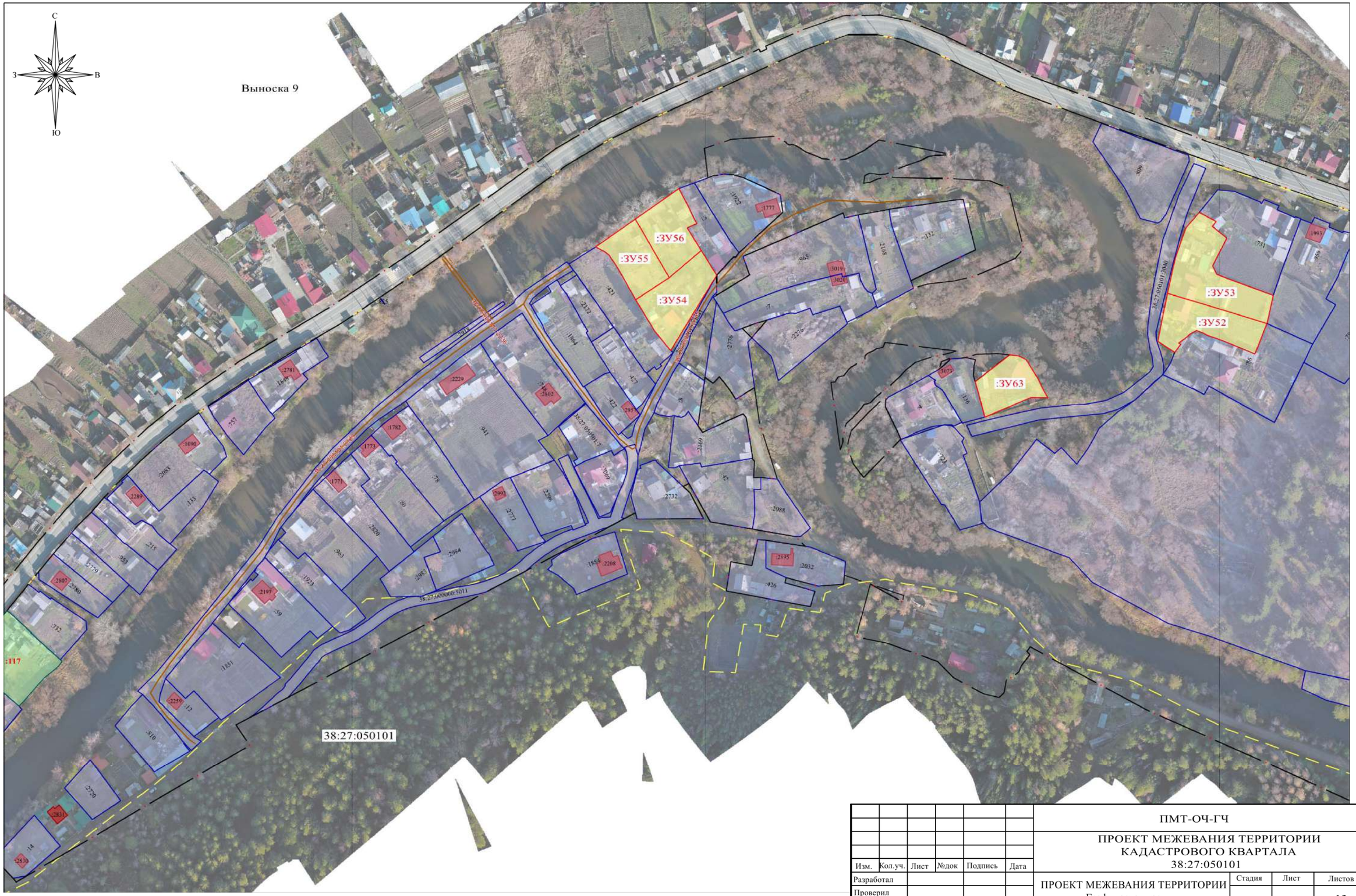

Условные обозначения приведены на листе 1

						ПМТ-ОЧ-ГЧ		
						ПРОЕКТ МЕЖЕВАНИЯ ТЕРРИТОРИИ КАДАСТРОВОГО КВАРТАЛА 38:27:050101		
Изм.	Кол.уч.	Лист	№док	Подпись	Дата			
Разработал						ПРОЕКТ МЕЖЕВАНИЯ ТЕРРИТОРИИ Графическая часть	Стадия	Лист	Листов
Проверил							П	10	13
						Чертёж межевания территории выноска 9 М 1:2000	Разработал: ООО «Альба-Кадастр»		

Условные обозначения приведены на листе 1

Изм.	Кол.уч.	Лист	№док	Подпись	Дата	ПМТ-ОЧ-ГЧ		
						ПРОЕКТ МЕЖЕВАНИЯ ТЕРРИТОРИИ КАДАСТРОВОГО КВАРТАЛА 38:27:050101		
Разработал						ПРОЕКТ МЕЖЕВАНИЯ ТЕРРИТОРИИ Графическая часть	Стадия	Лист	Листов
Проверил							П	11	13
						Чертёж межевания территории выноска 10 М 1:2000	Разработал: ООО «Альба-Кадастр»	

Условные обозначения приведены на листе 1

Изм.	Кол.уч.	Лист	№док	Подпись	Дата	ПМТ-ОЧ-ГЧ
						ПРОЕКТ МЕЖЕВАНИЯ ТЕРРИТОРИИ КАДАСТРОВОГО КВАРТАЛА 38:27:050101
Разработал						ПРОЕКТ МЕЖЕВАНИЯ ТЕРРИТОРИИ Графическая часть — Стадия: П; Лист: 12; Листов: 13
Проверил						
						Чертёж межевания территории выноска 11 М 1:2000 — Разработал: ООО «Альба-Кадастр»

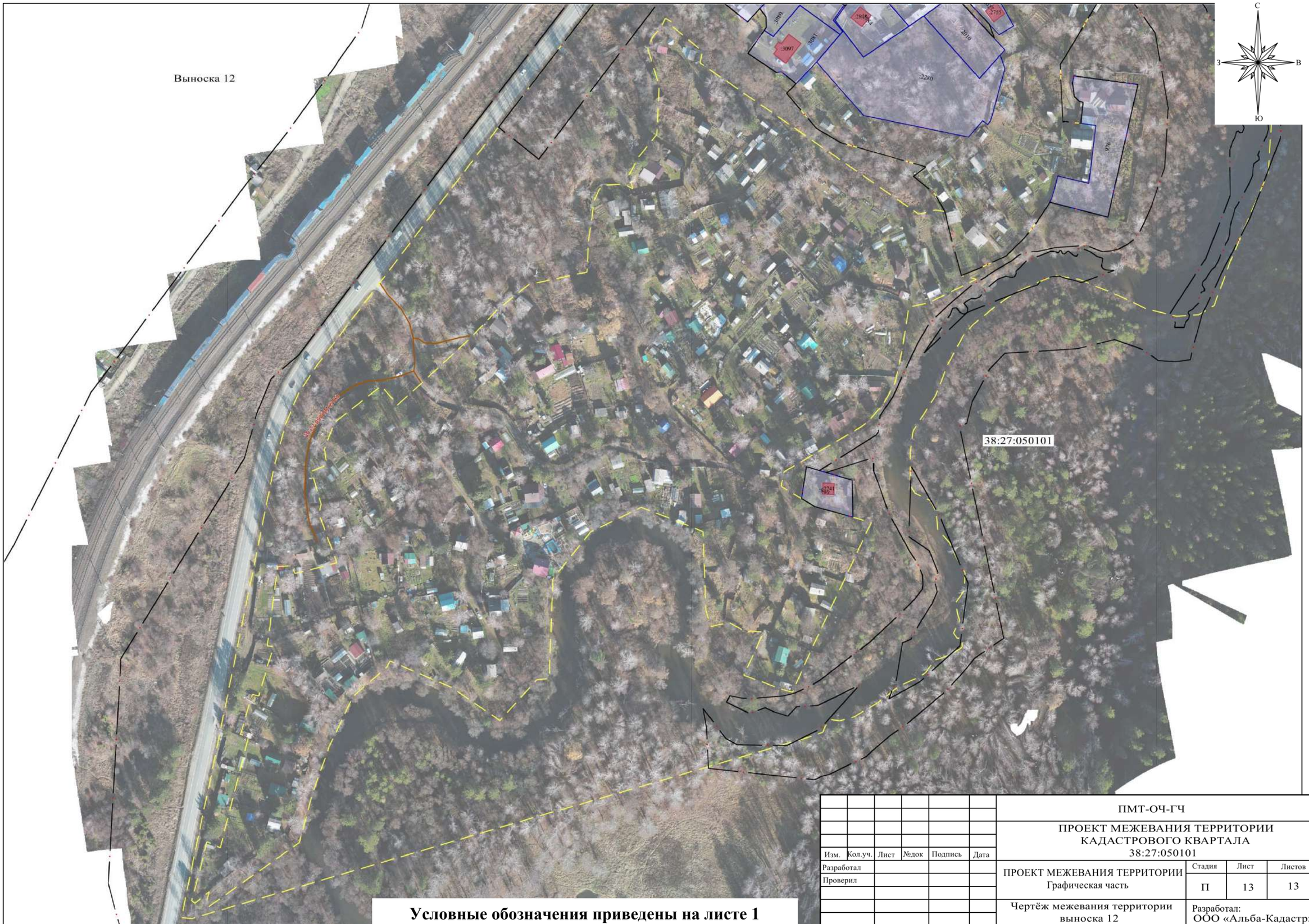

Условные обозначения приведены на листе 1

						ПМТ-ОЧ-ГЧ		
						ПРОЕКТ МЕЖЕВАНИЯ ТЕРРИТОРИИ КАДАСТРОВОГО КВАРТАЛА 38:27:050101		
Изм.	Кол.уч.	Лист	№док	Подпись	Дата			
Разработал						ПРОЕКТ МЕЖЕВАНИЯ ТЕРРИТОРИИ Графическая часть	Стадия	Лист	Листов
Проверил							П	13	13
						Чертёж межевания территории выноска 12 М 1:2000	Разработал: ООО «Альба-Кадастр»		